

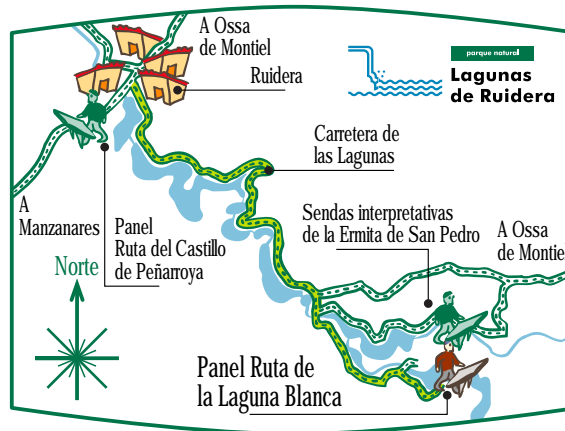


El recorrido
 La ruta sigue los márgenes de la Laguna Conceja. Tras un corto repecho se asoma a la altiplanicie del Campo de Montiel. Enseguida baja a la Laguna Blanca, la primera y más alta de todas las lagunas del Parque Natural.

El itinerario permite conocer, con la ayuda de este folleto y de estacas en el campo, ciertos aspectos naturales y culturales del Parque Natural.

Características del recorrido

- Tipo: lineal
- Distancia: 8 kilómetros ida
- Tiempo: 1 hora
- Desnivel: 60 metros
- Dificultades: tramos con barro en época de lluvias.
- Señalización: estacas de la Ruta de Don Quijote; cada parada está marcada con un número.
- Número de paradas: 5



Para un mayor disfrute suyo y de los demás, tenga en cuenta las siguientes recomendaciones:



- los incendios constituyen un riesgo, no encienda fuego ni arroje colillas encendidas,
- deposite las basuras en los contenedores dispuestos en a lo largo del Parque,
- utilice los caminos para evitar la erosión innecesaria del terreno,
- acepte las sugerencias de quienes velan por la conservación del Parque,
- respete los paneles informativos y señales.

Emergencias
 ☎ 112


i Centro de información del Parque
 Avda. de Castilla-La Mancha, s/n
 Ruidera (Ciudad Real)
 ☎ 926 52 81 16



Ruta de la Laguna Blanca

La Ruta de Don Quijote a su paso por el Parque Natural brinda una magnífica oportunidad para descubrir las soledades de las Lagunas altas, sus esquivas aves acuáticas y su generosa vegetación.





Sabina

Encina

Chopo

Nogal

Los árboles singulares 1

En el Parque Natural se conservan varios árboles que pueden considerarse como singulares por su aspecto, altura, diámetro de la copa, perímetro del tronco o antigüedad. Algunos de ellos, como esta añosa sabina, o más adelante el descomunal nogal o la copuda encina, aparecen a lo largo de la ruta. No pasan desapercibidos, tan sólo hace falta buscarlos en el paisaje.



Un paisaje sonoro 2

A partir de la Laguna Tomilla el paisaje recupera su soledad. Con las primeras brumas y al atardecer, ya no se oyen otras voces que el estridente aullido del rascón, los trompeteos de la focha y de la polla de agua, o el carraqueante sonido de los carriceros. El denso carrizal que rodea la lámina de agua es todo un mundo de sonidos. Estas plantas y las aves son buenas amigas, les sirven de alimento, protección para nidificar y para mantenerse tranquilas y seguras.

Una central eléctrica 3

El río Guadiana y sus lagunas han sido aprovechados por el ser humano a lo largo de la historia. Los molinos harineros y batanes fueron los primeros en usar la fuerza del agua. A principios del siglo pasado, las centrales hidroeléctricas adquirieron el caudal del río para producir energía eléctrica. La del Ossero era una de ellas, tomaba agua de la Laguna Blanca y llegó a producir 80 kw/h. Hoy no queda ninguna en funcionamiento.



Altiplano del Campo de Montiel

Sierra de Alcaraz

Tramo alto del río Guadiana



Sierra de Alcaraz

Tramo alto del río Guadiana

Tramo alto del río Guadiana

Tramo alto del río Guadiana

Tramo alto del río Guadiana

Tramo alto del río Guadiana

Tramo alto del río Guadiana

Tramo alto del río Guadiana

Tramo alto del río Guadiana

Tramo alto del río Guadiana

Tramo alto del río Guadiana

Tramo alto del río Guadiana

Tramo alto del río Guadiana

Tramo alto del río Guadiana

Tramo alto del río Guadiana

Tramo alto del río Guadiana

Tramo alto del río Guadiana

Tramo alto del río Guadiana

Tramo alto del río Guadiana

Tramo alto del río Guadiana

Tramo alto del río Guadiana

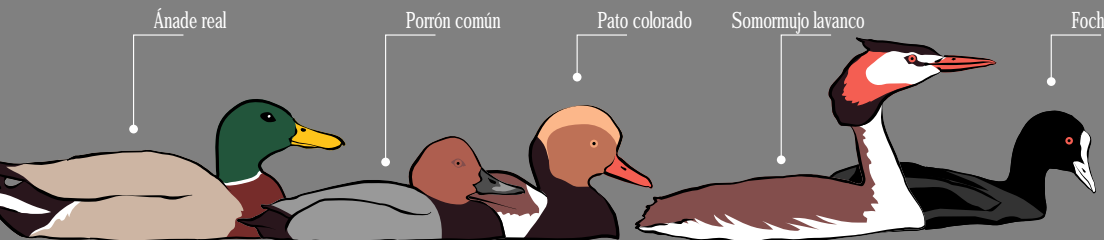
La Laguna Blanca 5

Es la primera del rosario de lagunas que compone el Parque Natural. Debe su nombre a las tobas blancas que cubren su fondo y que quedan al descubierto cuando se seca. Las escasez de lluvias y los caudales extraídos para el riego son los responsables de las notables variaciones que experimenta la altura de la lámina de agua y, que a menudo llegue a secarse.



Lecho tobáceo en periodo de sequía

Juncos secos




Ánade real

Porrón común


Pato colorado

Somormujo lavanco

Focha



Cortijo de Lizana, final de la ruta



Lecho seco de la Laguna Blanca